

REGULATIV

FOR

KOMMUNEVANDLØB

NR. 46,0

I

HOLEBY KOMMUNE

Indholdsfortegnelse:

1. Grundlaget for regulativet.
2. Betegnelse af vandløbet.
3. Vandløbets skikkelse og dimensioner.
4. Bygværker.
5. Administrative bestemmelser
6. Bestemmelser om sejlads.
7. Bredejerforhold.
8. Vedligeholdelse.
9. Tilsyn.
10. Revision.
11. Regulativets ikrafttræden.

Almindelige bestemmelser for kommunevandløb i Holeby kommune.

Bilagsfortegnelse:

1. Redegørelse
2. Vandløbskort, målestok 1:2000
3. Længdeprofil
4. Tværprofiler
5. Brøndskitser

Punkt nr..... 4

Kass.

Journal nr 06.02.03 K5

Sagsbeh: pf

ANSØGNING OM ETABLERING AF OVERKØRSEL OVER VANDLØB T7

En lodsejer har søgt om tilladelse til etablering af en 5 meter bred overkørsel i vandløb T7. Der bedes samtidigt om, at kommunen leverer/betaler rørerne til formålet.

Lodsejeren har mundtligt meddelt kommunen, at overkørslen ønskes etableret for at undgå at skulle køre en omvej for at komme over til jorden på den anden side af vandløbet.

Vandløb T7 er et beskyttet vandløb i henhold til Naturbeskyttelseslovens §3. Amtet skal derfor i sager, der berører vandløbet, høres i sagen. Amtets natur- og plankontor (Gitte Olsen) meddeler telefonisk, at sager om etablering af overkørsler ikke behøver udtalelse fra amtet.

Etableringen af overkørslen vurderes ikke at påvirke vandløbets vandføringsevne og faunaen i vandløbet, såfremt administrationens anvisninger omkring etableringen følges.

Administrationen har ikke umiddelbart kendskab til sager, hvor kommunen har betalt rør ved etablering af overkørsler. Administrationen vurderer, at kommunen ingen interesse har i, at der etableres en overkørsel, hvorfor det ikke kan anbefales, at man yder økonomisk bistand til dette og lignende projekter.

Det indstilles

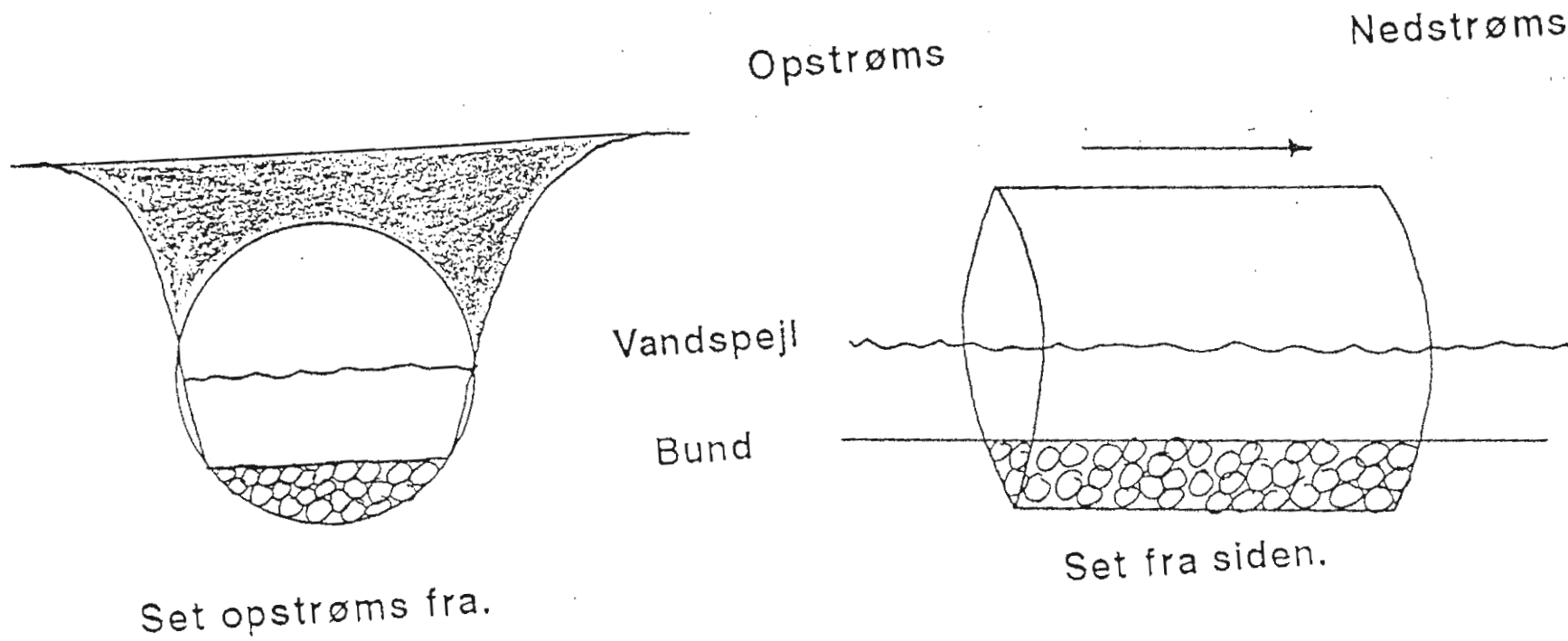
1. at der gives tilladelse til etablering af overkørslen,
2. at det besluttes, at kommunen i denne og lignende sager, hvor kommunen ingen interesse har i etableringen, ikke yder tilskud til projekterne.

Afgørelse

UDVALGET FOR TEKNIK OG MILJØ (20.02.97) Kaare Rasmussen fraværende.
Godkendt som indstilles.

Bro som er i orden.

Bilag 2b.1



1. GRUNDLAGET FOR REGULATIVET.

- Vandløbet er optaget som kommunevandløb i Holeby kommune.
- Vandløbet var tidligere betegnet som sognevandløb nr. 7 og 10 i Tågerup - Torslunde kommune, Maribo amtsrådsreds (T7 og T10).
- Tidligere regulativer for kommunevandløb nr. 46,0 i Holeby kommune af 14. juni 1956

Regulativet er udarbejdet på baggrund af:

- Lov nr. 302 af 9 juni 1982 om vandløb.
- Miljøministeriets bekendtgørelse nr. 49 af 15 februar 1985.
- Recipientkvalitetsplanen af 1985 med tillæg af april 1993.
- Landvæsensnævnskendelse af 30. maj 1950.
- Opmåling af 1995

Nærværende regulativ erstatter tidligere regulativer.

2. BETEGNELSE AF VANDLØBET.

- Vandløbet begynder ved station 0 i den sydlige side af offentlig vej " Bjerremarksvej " ved skellet mellem matr. nr. 29mm og 29j Hyltofte By, Tågerup og slutter i station 1719 i det østlige skel af matr. nr. 1s Tågerup By, Tågerup med udmunding i amtsvandløb nr. 41.
- Vandløbet omfatter 1719 m, heraf er 1176 m rørlagt.
- Vandløbets beliggenhed fremgår af vedhæftede plankort i 1: 4000 med UTM - koordinater.

3. VANDLØBETS SKIKKELSE OG DIMENSIONER.

3.1 Afmærkning og stationering.

- Vandløbet har følgende koordinater i UTM - systemet (kortreference 32 U PF)

Station	UTM - koordinater	UTM- koordinater
0	E. 656.375	N. 6058.920
1719	E. 657.300	N. 6058.590

Stationeringen svarer til afstanden i meter fra begyndelsepunktet.

Følgende GI-fixpunkter er anvendt.

Nr	Betegnelse	Kote
48 - 16 - 9049	Bolt	2,15

Afmærkning	Station	Kote	Bemærkninger
50 cm brønd	110	196	Kant brønd i krave
do	145	197	do
100 cm brønd	191	206	Kant brønd
do	387	203	do
30 cm inspektionsbrønd	439	168	do
100 cm brønd	522	169	do
30 cm inspektionsbrønd	573	182	Top dæksel
100 cm brønd	811	158	Kant brønd
do	889	183	do
Frontmur	1162	79	Kant frontmur

Koter er angivet i cm og refererer til DNN.

3.2 Dimensioner

Kommunalbestyrelsen har bestemt, at vandløbets vedligeholdelse skal ske på basis af vandløbets fastlagte geometriske skikkelse.

Koter er angivet i cm og refererer til DNN.

Dimensionsskema:

(se efterfølgende side / -r)

Ark1

Station m	Betegnelser	Koter cm DNN	Dimensioner cm	Fald i %	Anlæg
0,01	Start kvl.nr. 46,0 (ikke synlig)	113			
			Ø 15 cm	-0,36	
110	50 cm brønd / Ø 15 cm tilløb fra vest	117			
110	do / Ø 15 cm afløb mod øst	116			
			Ø 15 cm	5,14	
145	50 cm brønd / Ø 15 cm tilløb fra vest	98			
145	do / Ø 15 cm afløb mod øst	98			
			Ø 15 cm	3,48	
191	100 cm brønd / Ø 15 cm tilløb fra vest	82			
191	do / Ø 15 cm afløb mod øst	42			
			Ø 15/20 cm	0,41	
387	100 cm brønd / Ø 20 cm tilløb fra vest	34			
387	do / Ø 20 cm afløb mod øst	18			
			Ø 20 cm	-4,81	
439	30 cm insp. brønd med Ø 20 cm gennemløb	43			
			Ø 20/25 cm	1,69	
522	100 cm brønd / Ø 25 cm tilløb fra syd	29			
522	do / Ø 25 cm afløb mod nord	0			
			Ø 25 cm	-8,43	
573	30 cm insp. brønd med Ø 25 cm gennemløb	43			
			Ø 25 cm	1,51	
811	100 cm brønd / Ø 25 cm tilløb fra syd	7			
811	do / Ø 35 cm afløb mod øst	5			
			Ø 35 cm	0,64	
889	100 cm brønd / Ø 35 cm tilløb fra vest	0			
889	do / Ø 65 cm afløb mod syd øst	-6			
			Ø 65 cm	0,70	
1162	Bd. Ø 65 cm udløb i åben vandløb	-25			
1162	Bund vandløb / Ø 10 cm TH i kote -16	-51			anlæg 0,95
			100 cm	-0,71	
1204	Bund vandløb	-48			
			100 cm	-	
1216	Bund vandløb / Ø 6,5 cm TH i kote 0	-48			
			100/80 cm	0,18	
1330	Bd. vdl. (Bd. TV kvl. nr. 46,1 i kote -41)	-50			anlæg 0,80
			80 cm	1,03	
1388	Bund vandløb	-56			
			80 cm	-2,92	
1412	Bund vandløb	-49			
1412	Bd. Ø 65 cm indløb under OK	-36			
			Ø 65 cm	-2,50	
1416	Bd. Ø 65 cm udløb fra OK	-35			

4. Broer og Bygværker.

4.1 Broer og overkørsler.

Station	Bundkoter i cm DNN	Dimensioner / rørdiameter	Ejerforhold	Bemærkninger
1412 - 1416	-36 - -35	Ø 65 cm	Privat	Rørbro
1709 - 1719	-82 - -136	Ø 50 cm	do	do

5. Administrative bestemmelser.

Vandløbet administreres af kommunen. Der henvises iøvrigt til “ Almindelige bestemmelser “ afsnit 1, som er gældende for vandløbet.

6. Bestemmelser om sejlads.

Vandløbet kan ikke besejles.

7. Bredejerforhold.

Fra station 1330 til station 1719 er vandløbet et naturligt vandløb, og således omfattet af vandløbslovens § 69, der kræver 2 m bræmmer langs vandløbets åbne strækninger.

Den øvrige del af vandløbet er ikke et naturligt vandløb.

Der henvises derfor til “ Almindelige bestemmelser for kommunevandløb i Holeby kommune “ afsnit 3 stk. 1 som gælder for vandløbet.

8. Vandløbets vedligeholdelse.

Der henvises til “ Almindelige bestemmelser “ afsnit 4, som gælder for vandløbet.

9. Tilsyn.

Der henvises til “ Almindelige bestemmelser “ afsnit 5, som gælder for vandløbet.

10. Revision.

Dette regulativ revideres efter behov.

11. Regulativets ikrafttræden.

Regulativet har været bekendtgjort og fremlagt til offentligt gennemsyn i 8 uger med mulighed for at indgive eventuelle indsigelser og ændringsforslag inden d. 20. juni 1997.

Regulativet er herefter endeligt vedtaget af Holeby byråd på møde d. 11. august 1997, og regulativet træder herefter i kraft med virkning fra denne dato.



Fridtjof Nielsen
borgmester

ALMINDELIGE BESTEMMELSER
FOR
KOMMUNEVANDLØB
I
HOLEBY KOMMUNE

Indledning.

Disse "almindelige bestemmelser" gælder generelt for alle kommunevandløb i Holeby kommune.

I det enkelte kommunevandløbs regulativ kan der være såvel supplerende bestemmelser som ændrede bestemmelser. Disse såkaldte "særlige bestemmelser" gælder forud for "almindelige bestemmelser".

1. Administrative bestemmelse

1. Vandløbenes vedligeholdelse påhviler kommunalbestyrelsen. Det gælder dog ikke fornyelse (hel eller delvis) af rørlagte ledninger.
2. I tilfælde af hel eller delvis omlægning (flere end 2 rør) af rørledninger behandles sagen af vandløbsmyndigheden som en reguleringssag.
3. Bygværker - såsom styrt, stryg og skråningssikringer - der er udført af hensyn til vandløbet, vedligeholdes som dele af vandløbet.

Vedligeholdelse af øvrige bygværker - broer, stemmeværker, overkørsler og vandingsanlæg m.v. - påhviler de respektive ejere eller brugere. Ejerne eller brugerne har pligt til at optage det slam, grøde m.v., der samler sig ved bygværkerne, jf. vandløbsloven § 27, stk. 4.

4. Vandløbene må ikke tilføres faste stoffer, haveaffald, spildevand eller andre væsker, der foranlediger aflejringer i vandløbene eller forurener vandet, jf. miljøbeskyttelseslovens § 27, stk. 1.
5. Hvis der langs vandløbene findes beplantning, som skal bevares af hensyn til dens grødebegrænsende virkning, vil dette fremgå af det enkelte regulativ.
6. Beskadiges vandløbene, diger, bygværker eller andre anlæg ved vandløbene eller foretages foranstaltninger i strid med vandløbsloven, kan vandløbsmyndigheden meddele påbud om genoprettelse af den tidligere tilstand.

Er et påbud ikke efterkommet inden udløbet af en frist, kan vandløbsmyndigheden foretage det fornødne på den forpligtedes regning, jf. vandløbslovens § 54.

Er der fare for at betydelig skade kan ske på grund af usædvanlige nedbørsforhold eller andre udefra kommende usædvanlige begivenheder, kan vandløbsmyndigheden foretage det fornødne uden påbud og på den forpligtedes regning, jf. vandløbslovens § 55.

7. For grænsevandløb er der særlige aftaler i det enkelte regulativ.
8. Overtrædelse af disse "almindelige bestemmelser" og de "særlige bestemmelser" i regulativerne straffes med bøde, jf. § 85 stk. 1 pkt. 1 i vandløbsloven.

2. Bestemmelser om sejlads.

1. Det er tilladt at sejle på vandløbene med ikke motordrevne småfartøjer som robåde, kajaker og kanoer. Sejladsen må ikke være til skade og ulempe for vandløbet og andres jagt, fiskeri og rørskår.
2. Retten til sejlads giver ikke adgang til at betræde andres ejendom. De kommunale vandløb i Holeby kommune kan dog normalt ikke besejles.

3. Bredejerforhold.

1. På 1 m brede banketter langs vandløbenes øverste kant må der ikke uden tilladelse fra kommunalbestyrelsen dyrkes, anbringes hegn eller foretages andet, der kan hindre eller vanskeliggøre vedligeholdelsesarbejdet og tilsynets færdsel.
2. Af de enkelte regulativer fremgår det om vandløbet er omfattet af vandløbslovens § 69, der kræver 2 m dyrkningsfrie bræmmer.
3. Ejere og brugerne af de ejendomme, som grænser op til vandløbene, har pligt til at tåle de fornødne vedligeholdelsesarbejder, herunder transport af materialer og maskiner og disses arbejde langs vandløbenes bredder. Det bemærkes, at arbejdsbæltet normalt ikke bliver over 8 m bredt. Bygninger, bygværker, faste hegn, beplantninger, udgravninger og lignende anlæg af blivende art, må ikke uden kommunalbestyrelsens tilladelse fremtidigt anbringes nærmere end 8 m fra øverste vandløbskant. For rørlagte strækninger ikke nærmere end 8 m + afstanden fra terræn til rørbund fra rørledningernes midte. Undtaget herfra er den beplantning, som er anført under pkt. 1.5.

Træer og buske, som vanskeliggør adgang til eller med sine rødder beskadiger vandløbenes brønde, skal fjernes af bredejerne.

4. De arealer, som grænser op til vandløbene, må ikke uden kommunalbestyrelsens tilladelse benyttes til løsdrift, med mindre der sættes forsvarligt hegn langs med og mindst 1 m fra øverste vandløbskant.

Ejerne har pligt til at fjerne sådanne hegn inden 2 uger efter, at kommunalbestyrelsen har meddelt, at det er nødvendigt af hensyn til vedligeholdelsesarbejdet.

5. I henhold til vandløbslovens § 6 må ingen bortlede vandet fra vandløbene, foranledige at vandstanden i vandløbene forandres eller hindre vandets frie løb.

Regulering, herunder rørlægning af vandløbene, må kun finde sted efter kommunalbestyrelsens bestemmelse.

I det hele taget må ingen uden tilladelse fra kommunalbestyrelsen foretage foranstaltninger ved vandløbene med anlæg, hvorved vandløbenes tilstand kommer i strid med bestemmelserne i det enkelte regulativ eller vandløbsloven.

6. De tilgrænsende lodsejere kan uden tilladelse oppumpe vand fra vandløbene til kreaturvanding med mulepumpe eller eventuelt vindpumpe. Kommunalbestyrelsen kan meddele tilladelse til indretning af egentlige vandingssteder. Anden vandindtagning må ikke finde sted uden tilladelse efter vandforsyningsloven. Ansøgning herom indgives til amtsrådet.

7. Nye tilløb og tilløb der reguleres, forsynes med en 8 m bred overkørsel ved udløbet til brug ved transport af materiel, der anvendes til vandløbets vedligeholdelse.
8. Vandløbenes eventuelle afmærkning med kantpæle/skalapæle og bundpæle må ikke beskadiges eller fjernes. Sker dette, har den ansvarlige for beskadigelsen eller fjernelsen pligt til at bekoste retableringen.
9. Nye drænudløb skal inden etableringen godkendes af vandløbsmyndigheden.

Udløb fra drænledninger skal placeres mindst 10 cm over den regulativmæssigt fastsatte bund.

Udløb fra drænledninger skal udføres og vedligeholdes, således at de ikke gør skade på vandløbenes skrån timer, rørledninger eller brønde. Vedligeholdelsen er lodsejerens ansvar.

10. Tilslutning af andre rørledninger, må kun ske efter forud indhentet tilladelse fra kommunalbestyrelsen.

4. Vedligeholdelse.

1. Kommunalbestyrelsen afgør, om vedligeholdelse skal udføres i entreprise eller ved egen foranstaltning.
2. Vandløbene og deres bygværker m.v. skal vedligeholdes, således, at den for vandløbet fastsatte skikkelse ikke ændres og vandløbets fysiske tilstand er i overensstemmelse med målsætningen, således som det fremgår af det enkelte regulativ.
3. Slåning af skrån timer udføres hovedsageligt maskinelt 1 gang årligt i perioden 1. september til 1. december. Eventuelt nedfaldent græs i vandløbet skal optages og henlægges på vandløbets øverste kant.
4. Grødeskæring udføres maskinelt eller manuelt efter behov i perioden 1. september til 1. december. Grøden optages efterhånden som den afskæres.
5. Oprensning udføres maskinelt eller manuelt fortrinsvis i perioden 1. september til 1. december såfremt oprensningsskotten er overskredet. Det vil sige, at bunden er 10 cm over den regulativmæssigt fastsatte bund. Der oprenses maksimalt til 10 cm under regulativmæssig bund.

I forbindelse med oprensning skal skrån timerne skånes mest muligt og der må ikke henlægges oprenset materiale på disse.

6. Brønde over terræn synes og oprenses for slam efter behov.
Brønde under terræn oprenses efter behov. Det er lodsejernes pligt at afdække og gøre disse brønde tilgængelige når kommunalbestyrelsen kræver det.
7. Levende hegn langs vandløbene beskæres kun således, at vandets frie løb ikke hindres, og således at vedligeholdelsesarbejdet kan foretages.
8. Ved tilrettelæggelsen af vedligeholdelsesarbejdet skal ulemper, som ejere og brugere skal tåle, jf. vandløbslovens § 28, søges fordelt ligeligt på begge sider af det enkelte vandløb.

Det fyld m.v., der fremkommer ved vandløbenes vedligeholdelse, skal brugerne af de tilstødende arealer fjerne mindst 2 m fra vandløbskanten eller sprede i et ikke over 10 cm tykt lag inden hvert års 1. maj.

Det påhviler den enkelte ejer eller bruger selv at undersøge, om der er oplagt fyld, som skal fjernes eller spredes. Unnlader en ejer eller bruger at fjerne fylden, kan kommunalbestyrelsen efter 2 ugers skriftlig varsel til ejeren eller brugeren lade arbejdet udføre på den pågældendes bekostning.

9. Udbedring af bygværker og skråningssikringer foretages fortrinsvis udenfor perioden maj - oktober.

I forbindelse med vedligeholdelsesarbejde skal det tilstræbes at tage mest muligt hensyn til markafgrøderne.

10. Lodsejere eller andre med interesse i vandløbet, der måtte finde vandløbets vedligeholdelsestilstand eller specielle forhold vedrørende vandløbene utilfredsstillende, kan rette henvendelse til kommunalbestyrelsen.

5. Tilsyn

1. Tilsynet med vandløbene udøves af kommunalbestyrelsen efter behov.

6. Revision.

1. Disse "almindelige bestemmelser" revideres efter behov.

7. "Almindelige bestemmelser's" ikrafttræden.

Foranstående "Almindelige bestemmelser" har været bekendtgjort og fremlagt til gennemsyn i 8 uger med adgang til at indgive eventuelle indsigelser og ændringsforslag, inden d. 20. juni 1997.

De "Almindelige bestemmelser" er herefter vedtaget af Holeby byråd på møde d. 11. august 1997.

Bestemmelserne træder ikraft samtidig med vedtagelsen af disse:

Henvendelser vedrørende vandløbene, kan i øvrigt rettes til kommunens tekniske kontor, tlf. 54690209.



Fridtjof Nielsen
borgmester

Bilag nr. 1

Redegørelse

1. Indledning.

I henhold til Miljøstyrelsens bekendtgørelse af 15. februar 1985, skal vandløbsregulativet omfatte en redegørelse, som beskriver de forhold, der har haft betydning for regulativets udarbejdelse.

De på vandløbskortet markerede nedsænkede brønde og tilløb til rørlagte strækninger, er baseret på drænplaner og således ikke typisk konstaterede i marken.

De tidligere vandløbsregulativer for sognevandløbene nr. T. 7 og T.10 er nu blevet sammenlagt til et vandløbsregulativ "kvl. nr. 46,0", hvilket indebærer, at vandløbet nu har en sammenlagt vandløbsstrækning på 1719 m med i amtsvandløb nr. 41.

2. Sektorplaner.

2.1 Recipientkvalitetsplanen.

I recipientkvalitetsplanen for Storstrøms amtskommune af 1985 med tillæg af 1993, er ovennævnte vandløb målsat som et C vandløb, der skal anvendes til afledning af vand.

2.2 Spildevandsplan.

Kommunevandløb nr. 46,0 er ikke berørt af kommunens spildevandsplan.

2.3 Vandindvindingsplan.

Generelt tillades indvinding af overfladevand ikke.

2.4 Regionplan

Regionplan for Storstrøms amt er den samlede overordnede plan for amtets arealanvendelse og arealforvaltning.

Den øvrige planlægning må ikke stride mod regionplanen.

Regionplanen indeholder følgende retningslinier for vandløb:

For at målsætningerne kan opfyldes er det nødvendigt:

- at spildevandet inden udledning renses tilstrækkeligt,
- at rørlægning kun tillades undtagelsesvis,
- at rørlagte vandløb åbnes under hensyn til de dyrkningsmæssige interesser,
- at vandløbsvedligeholdelsen sikrer den fysiske variation i vandløbet,
- at der ikke tillades indvinding af vand fra vandløb, men kun fra nedre dele af pumpekanaler og
- at grundvandsindvinding ikke er til hinder herfor.

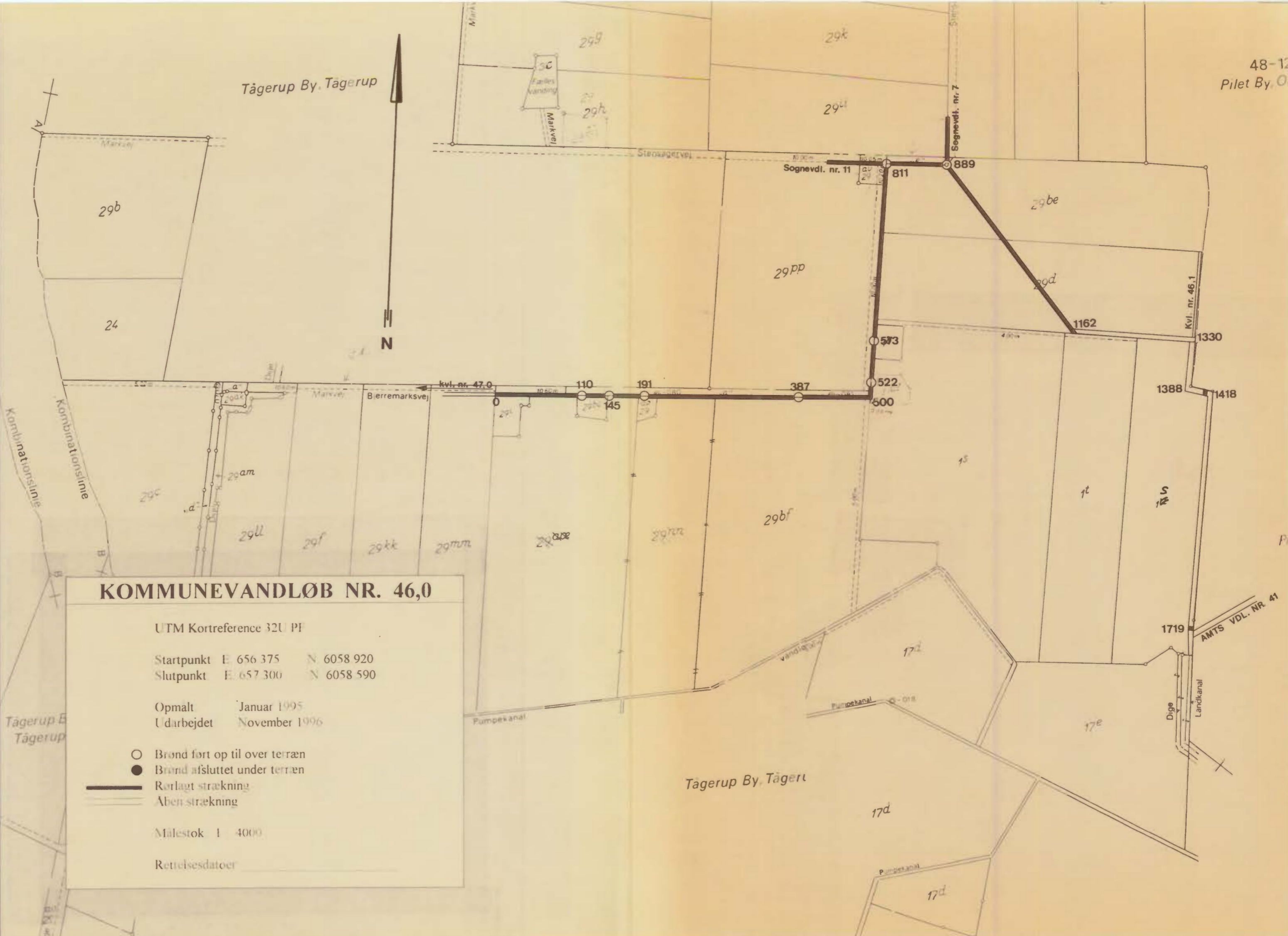

Vandløbets åbne strækning er omfattet af Naturbeskyttelseslovens § 3, hvilket indebærer, at der ikke må foretages indgreb i vandløbets forløb uden amtsrådets tilladelse.

Området er i regionplanen henført til
"Område med væsentlige jordbrugsinteresser".

3. Afvandingsmæssige forhold.

I henhold til ovenstående, indebærer regulativet ikke nogen ændringer af de eksisterende afvandingsmæssige forhold.

Tågerup By, Tågerup



KOMMUNEVANDLØB NR. 46,0

UTM Kortreference 32U PF

Startpunkt E: 656 375 N: 6058 920

Slutpunkt E: 657 300 N: 6058 590

Opmålt Januar 1995

Udarbejdet November 1996

○ Brønd ført op til over terræn

● Brønd afsluttet under terræn

— Rørlagt strækning

— Åben strækning

Målestok 1 : 4000

Rettelsesdatoer