

REGULATIV

FOR

KOMMUNEVANDLØB NR. 13.0

I

HØJREBY KOMMUNE

STORSTRØMS AMT

INDHOLDSFORTEGNELSE:

1. Grundlaget for regulativet.....	3
2. Betegnelse af vandløbet	3
3. Vandløbets skikkelse, dimensioner og/ eller vandføringsevne.....	4
4. Bygværker	6
5. Administrative bestemmelser.....	6
6. Bestemmelser om sejlads.....	6
7. Bredejerforhold	7
8. Vedligeholdelse.....	8
9. Tilsyn	9
10. Revision	9
11. Regulativets ikrafttræden	9

1. Grundlaget for regulativet

Vandløbet er optaget som kommunevandløb i *Højreby kommune* i henhold til beslutning i Kommunalbestyrelsen af 10. november 1999.

Nærværende regulativ erstatter: *Regulativ for sognevandløb nr. 10 i Landet-Ryde kommune og regulativ for sognevandløb nr. 1 i Søllested kommune.*

Vandløbet er på hele strækningen målsat til afledning af vand, **målsætning C**.

Det er kommunens målsætning at sikre vandafledningen af overfladevand, drænvand og spildevand gennem regulativmæssige bestemmelser om vandløbets skikkelse.

2. Betegnelse af vandløbet

Vandløbsbeskrivelse:

Vandløbet begynder i skellet mellem matr. nr. 19b Gammelgård Hgd., Ryde og matr. nr. 1a smst., løber herfra mod nord, drejer mod nordvest skråt over matr. nr. 19b og et stykke ind på matr. nr. 1c, hvorefter vandløbet atter drejer mod nord til Strædet, som det følger mod vest på den sydlige side af vejen, indtil det drejer mod vest under vejen og tværs over 19a Nybølle by, Ryde og under Rødbyvej hvor det løber mod vest over matr.nr. 12c og 12a Højreby by, Søllested, drejer mod syd over matr. nr. 19q og 13g, drejer mod vest over matr.nr. 6b og videre i skellet mellem matr.nr. 6b og 7d. Ved disse ejendommers vestskel drejer vandløbet mod syd i skellet mellem matr. nr. 11 på den ene side og matr. nre. 6b, 10c og 10b på den anden side. Vandløbet drejer herefter mod vest i skellet mellem matr. nr. 11 og matr. nre. 6c, 5c og 48, over matr. nr. 39a og videre over matr. nr. 10a og 9a Højreby by, Søllested til Amtsvandløb nr. 7.

Samlet længde 4230 m.

Samlet rørlagt længde 2087 m.

Samlet åbent længde 2143 m.

Om vandløbets beliggenhed m.m. henvises i øvrigt til vedhæftede kort i mål 1:4.000 (bilag 1.), samt længdeprofil.

Vandløbet berører kun Højreby kommune.

3. Vandløbets skikkelse, dimensioner og/ eller vandføringsevne

3.1. Stationering:

Vandløbet starter i skellet mellem matr. nr. 19b Gammelgård Hgd., Ryde og matr. nr. 1a smst. og slutter i station 4230 ved Amtsvandløb nr. 7. Vandløbet er rørlagt fra st. 0 til st. 1178 og fra st. 1864 til ca. st. 2773.

Vandløbet er sammensat fra 2 regulativer på følgende måde:

Fra station 0 til 2198: Regulativ for sognevandløb nr. 10 i Landet-Ryde kommune

Fra station 2198 til 4230: Regulativ for sognevandløb nr. 1 i Søllested kommune.

3.2 Dimensioner:

Kommunalbestyrelsen har besluttet, at vandløbets vedligeholdelse skal ske på basis af vandløbets fastlagte geometriske skikkelse.

Vandløbets skikkelse:

Station	Bundkote i m.	Fald i ‰	Bundbr.rør dim. i m.	Anlæg
0	2.85			
		1.0	Ø 0.25	
193	2.71			
		0.80	Ø 0.30	
448	2.40			
		0.70	Ø 0.40	
905	2.15			
		0.65	Ø 0.45	
1178	1.95			
		0.3	0.60	1.25
1864	1.41			
			Ø 0.60	
1872				
			Ø 0.60	
2182				
2188	0.93			
		0.80	Ø 0.60	
2488				
			Ø 0.60	
2765	0.35			
2773	0.45			
		0.25	0.60	1.0
3037	0.46			

		0.25	0.60	1.0
3045	0.50			
				1.0
3553	0.25			
			0.60	1.0
3576	0.26			
			0.60	1.0
3672	0.07			
			0.80	1.0
3742	-0.04			
			0.80	1.0
3752	-0.05			
			0.80	1.0
3792	-0.13			
			0.80	1.0
3796	-0.06			
			0.80	1.0
3876	-0.13			
			0.80	1.0
3880	-0.24			
			0.80	1.0
3956	-0.36			
			0.80	1.0
4028	-0.35			
			0.80	1.0
4114	-0.61			
			0.80	1.0
4125	-0.63			
			0.80	1.0
4177	-0.81			
			0.80	1.0
4218	-0.98			
			0.80	1.0
4230	-1.19			

Noter:

Fra station 0 – 3553 er det gamle regulativ gældende. Koterne er målt i G-I system (DNN).

Fra station 3553 – 4230 er det den nye opmåling der er gældende da der ikke var nogle koter i det gamle regulativ. koterne er angivet i DNN.

4. Bygværker

4.1. Broer og overkørsler.

Over vandløbet fører følgende broer og overkørsler:

Station (m):	Dimension:	Bemærkninger:
St. 1441 - 1446	ø 60 cm	Overkørsel
St. 1717 - 1722	ø 60 cm	Overkørsel
St. 3037 - 3045	ø 60 cm	Overkørsel
St. 3660 - 3672	ø 60 cm	Overkørsel
St. 3792 - 3796	ø 80 cm	Overkørsel
St. 4218 - 4230	ø 80 cm	Overkørsel

5. Administrative bestemmelser

Vandløbet administreres af *Højreby Kommunalbestyrelse*.

1. Vandløbet med bygværker m.v. skal vedligeholdes således, at den for vandløbet *fastsatte* skikkelse ikke ændres.
2. Vandløbets vedligeholdelse - men ikke fornyelse (hel eller delvis) af rørlagte strækninger påhviler kommunalbestyrelsen, jfr. dog efterfølgende pkt. 6. Med hensyn til de for vandløbet fastlagte vedligeholdelsesprincipper og -metoder henvises til kapitel 8.
3. I tilfælde af hel eller delvis omlægning af rørledninger behandles sagen af vandløbsmyndigheden som reguleringssag.
4. Bygværker - såsom styrt, stryg og skråningssikringer - der er udført af hensyn til vandløbet, vedligeholdes som dele af vandløbet. Vedligeholdelsen af øvrige bygværker - broer, stemmeværker, overkørsler og vandingsanlæg m.v. - påhviler de respektive ejere eller brugere. Ejerne eller brugerne har pligt til at optage den slam, grøde m.v., der samler sig ved bygværkerne, jfr. vandløbslovens § 27, stk. 4.
5. Bepantningen langs vandløbet må ikke fjernes uden kommunalbestyrelsens tilladelse.

6. Bestemmelser om sejlads

1. Det er tilladt at sejle på vandløbet med ikke- motordrevne småfartøjer som robåde, kajaker og kanoer. Sejladsen må ikke være til skade eller ulempe for vandløbet eller for andres jagt, fiskeri eller rørsvær.

7. Bredejerforhold

2765

1. Fra st. 1178 til st. 1864 og fra st. 2773 til st. 4230 skal der være 1 m. brede banketter langs vandløbets øverste kant og der må ikke uden tilladelse fra kommunalbestyrelsen dyrkes, anbringes hegn eller foretages andet, der kan hindre eller vanskeliggøre vedligeholdelsesarbejdet og tilsynets færdsel.
2. De til vandløbet grænsende ejendommes ejere og brugere er i øvrigt pligtige at tåle de fornødne vedligeholdelses- arbejders udførelse, herunder transport af materialer og maskiner og disses arbejde langs vandløbets bredder, hvorved bemærkes, at arbejdsbæltet normalt ikke bliver over 8 m bredt, og det bestemmes, at bygninger, bygværker, faste hegn, beplantninger, udgravninger og lignende anlæg af blivende art ikke uden kommunalbestyrelsen tilladelse fremtidig må anbringes øverste vandløbskant nærmere end 8 m, og for rørlagte strækninger ikke rørledningernes midte nærmere end 2 m. Undtaget herfra er den i kapitel 5.5. anførte beplantning.
3. De til vandløbet grænsende arealer må ikke uden kommunalbestyrelsen tilladelse benyttes til løsdrift, medmindre der sættes forsvarligt hegn langs med og mindst 1 m fra øverste vandløbskant. Sådanne hegn er ejerne pligtige at fjerne inden 2 uger efter tilsynets meddelelse om, at det er nødvendigt af hensyn til maskinel udførelse af vedligeholdelsesarbejdet.
4. I henhold til vandløbslovens § 6 må ingen bortlede vandet fra vandløbet, eller foranledige at vandstanden i vandløbet forandres eller vandets frie løb hindres. Regulering herunder rørlægning af vandløbet må kun finde sted efter **Højreby kommunalbestyrelses** bestemmelse. I det hele taget må ingen uden tilladelse fra kommunalbestyrelsen foretage foranstaltninger ved vandløbet med anlæg, hvorved tilstanden ved disse kommer i strid med bestemmelserne i dette regulativ eller vandløbsloven.
5. Vandløbet må heller ikke tilføres faste stoffer, haveaffald, spildevand eller andre væsker, der foranlediger aflejringer i vandløbet eller forurener dets vand, jfr. miljøbeskyttelseslovens § 17.
6. De tilgrænsende lodsejere kan uden tilladelse oppumpe vand fra vandløbene til kreaturvanding med mulepumpe eller evt. vindpumpe. Kommunalbestyrelsen kan meddele tilladelse til indretning af egentlige vandingssteder. Anden vandindtagning må ikke finde sted uden tilladelse, jfr. vandforsyningslovens bestemmelser.
7. Nye tilløb og tilløb, der reguleres, bør forsynes med en 5 m. bred overkørsel ved udløbet til brug ved transport af materiel, der anvendes til vandløbets vedligeholdelse.
8. Den på vandløbets arealer værende afmærkning med kantpæle/skalapæle og bundpæle må ikke beskadiges eller fjernes. Sker dette, er den for beskadigelsen eller fjernelsen ansvarlige pligtig til at bekoste retableringen.
9. Beskadiges vandløbet, diger, bygværker eller andre anlæg ved vandløbet eller foretages foranstaltninger i strid med vandløbsloven kan vandløbsmyndigheden meddele påbud om genoprettelse af den tidligere tilstand. Er et påbud ikke efterkommet inden udløbet af den

fastsatte frist kan vandløbsmyndigheden foretage det fornødne på den forpligtedes regning, jfr. vandløbslovens § 54. Er der fare for, at betydelig skade kan ske på grund af usædvanlige nedbørsforhold eller andre udefra kommende usædvanlige begivenheder, kan vandløbsmyndigheden foretage det fornødne uden påbud og på den forpligtedes regning, jfr. vandløbslovens § 55.

10. Udløb fra drænledninger skal udføres og vedligeholdes således, at de ikke gør skade på vandløbets skråninger. Udførelse af andre rørledninger må kun ske efter forud indhentet tilladelse fra kommunalbestyrelsen.
11. Overtrædelse af bestemmelserne i regulativet straffes med bøde, jfr. § 85 i vandløbsloven.

8. Vedligeholdelse

1. Kommunalbestyrelsen afgør om vedligeholdelsen skal udføres i entreprise eller ved egen foranstaltning.
2. Vandløbet foranstaltes vedligeholdt af Højreby Kommunes tekniske forvaltning på kommunalbestyrelsens vegne.
3. Vandløbet er i amtsrådets recipientkvalitetsplan målsat som: ”C”
4. Vegetation på vandløbets skråninger slås én gang om året inden 15. december. Skønnes det, at vegetationen ikke er eller vil blive til gene for vandafledningen, kan slåning helt udelades eller begrænses til skråningens nederste del.
5. Grødeskæring foretages én gang om året inden den 1. december. Skønnes det, at grøden ikke er, eller vil blive til gene for vandafledningen, kan grødeskæring udelades.
6. Oprensning af sand og mudder foretages kun når vandafledningen er eller skønnes at ville blive ringere end vandafledningen i det teoretiske vandløb.
7. Der tillades aflejring svarende til 15 cm over regulativmæssig bund og der må ikke graves dybere end den regulativmæssige bund. I år hvor der foretages oprensning, skal det ske inden 15. december.
8. Vedligeholdelsen foretages som håndarbejde eller med maskine.
9. Træer og buske langs vandløbet bør bevares. Disse beskæres og udtyndes efter behov.
10. Brønde og rørledninger oprenses efter behov.
11. Ulemper for bredejere og brugere i forbindelse med vedligeholdelsen skal så vidt muligt fordeles ligeligt på begge sider af vandløbet.

12. Bredejere og brugere skal modtage og fjerne det oprensede materiale, som kommer fra den almindelige vedligeholdelse. Materialet skal fjernes inden 3 måneder. Hvis materialet udspredes, skal det gøres mindst 1 meter fra vandløbets øverste kant og udenfor 2-meter bræmmen. Det udsprede lag må højst være 10 cm tykt.
13. Undlader man at fjerne materialet, kan kommunen lade det fjerne på bredejerens eller brugerens regning. Kommunen skal forinden give skriftlig varsel på 2 uger.
14. Bredejere og brugere skal selv se efter, om der er oplagt materiale på deres arealer.
15. Alle, som har interesse i vandløbet, kan kontakte kommunen, hvis man er utilfreds med vedligeholdelsen eller med andre forhold.

9. Tilsyn

Tilsynet med vandløbet udøves af *Højreby Kommunalbestyrelse*.


10. Revision

Regulativet skal revideres efter behov.

11. Regulativets ikrafttræden

Regulativet har været bekendtgjort og fremlagt til gennemsyn i 8 uger med adgang til at indgive evt. indsigelser og ændringsforslag inden den 22. marts 1999.

Regulativet er herefter vedtaget af kommunalbestyrelsen for *Højreby Kommune*, den 10. november 1999.


Povl Erik Ibsen /
Borgmester



Erik Olesen
Kommunaldirketør

Regulativet træder i kraft fra datoen for dets vedtagelse.



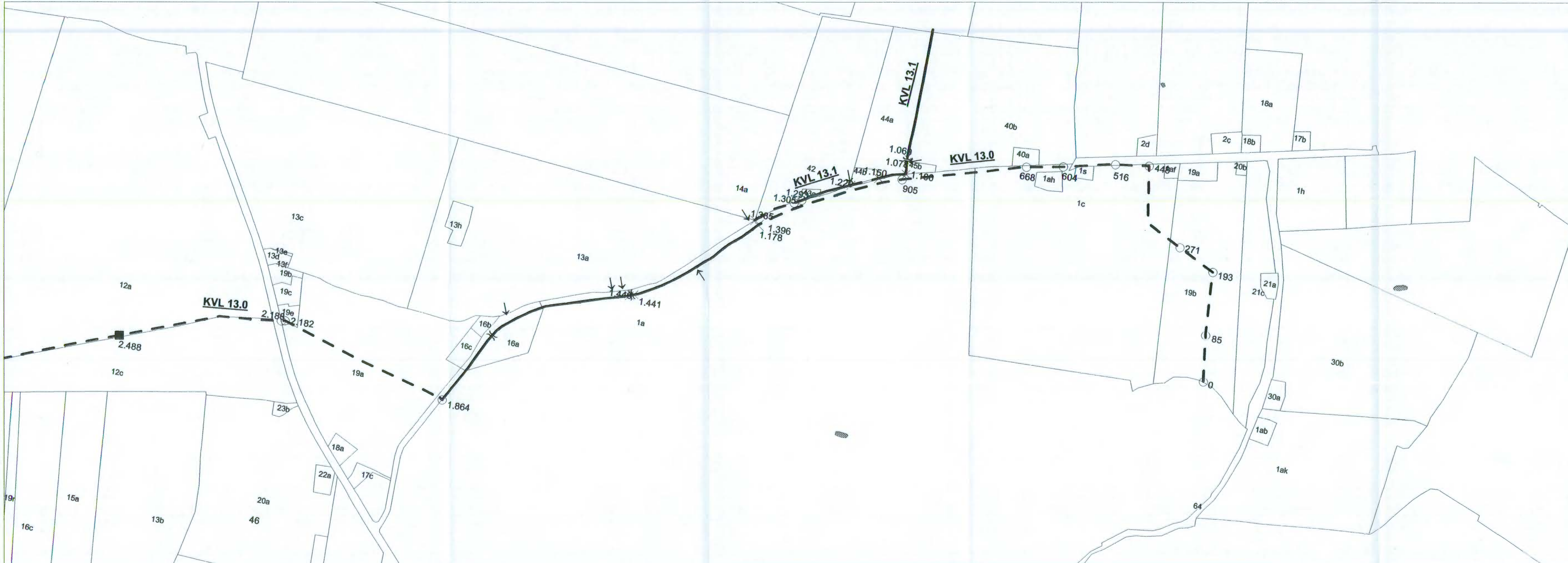
Signaturforklaring

- Åbent vandløb.
- - - Rørlagt vandløb.
- X Station (påskrift i m.).
- Brønd (dykket).
- Brønd (tilgængelig).
- ↖ Rørlagt tilløb.
- ↗ Åbent tilløb.
- ⌋ Spang.




Højreby kommune
 Vandledsnummer: KVL 13.0
 Bilags nr.: 1B Udskrevet den: 10-11-1998
 Målforshold: 1:4000, 1 cm. = 40 m.

Højrebygade 64
 4920 Søllested
 Tlf.nr.: 53 94 10 50
 Fax.nr.: 53 94 21 01



Signaturforklaring

- Åbent vandløb.
- - Rørlagt vandløb.
- × Station (påskrift i m.).
- Brønd (dykket).
- Brønd (tilgængelig).
- ↗ Rørlagt tilløb.
- ↘ Åbent tilløb.
- { Spang.



Højreby kommune
 Højrebygade 64
 4920 Sællested
 Tlf.nr.: 53 94 10 50
 Fax.nr.: 53 94 21 01

Vandløbsnummer: **KVL 13.0**

Bilags nr.: 1A Udkrevet den: 09-08-1998

Målforshold: 1:4000, 1 cm. = 40 m.