

VELKOMMEN TIL ØKO-SPORENE VED KNUTHENLUND GODS

Ind i fremtiden – med det bedste fra fortiden. Kom og oplev hvorledes Knuthenlund Gods, med nye økologiske avlsprincipper genopliver stolte familietraditioner med håndlavede kvalitetsoste som omdrejningspunkt for produktion af økologiske fødevarer baseret på princippet "fra-jord-til-bord".

Med sine knap 1000 ha er Knuthenlund blandt Nordens største økologiske landbrug. De forbedrede vilkår for planter og dyr giver et synligt rigere dyre- og planteliv på godsets jorde, hvilket der er gode muligheder for at opleve ved selvsyn.

Følg den gule rute hvis du er gående, og oplev den flotte tur langs Ørby Å. Fra Stokkemarke til Knuthenlund er der 5 km, og turen rundt i Ugleholt Skov er yderligere 5 km. Cyklende skal følge den røde rute.

Læs om Stokkemarke By og dens kirke i turfolderen Sporet ved Stokkemarke Hestehave.

1 ØLTAPPERVEJ

Et stykke op i 1900-tallet var der i huset i nr. 6 tappested for Københavns Bryghus, hvorfra ølet kom i store ankre. Opbrydningen af gamle lerstampede gulve i flere af de omkringliggende lader afslørede lag af knuste flasker under lerlaget. Tappestedet er således kommet af med glasaffald som har kunnet bruges mod rotter i lergulvene.

2 DEN GAMLE HOVVEJ

Resterne af den gamle hovvej, som bønderne fra Stokkemarke benyttede når de skulle levere hoveriarbejde på Knuthenlund, udgøres af en godt 600 m lang arbejdsvej der forbinder Øltappervej med Knuthenlund Tværvvej.

3 POLAKKASERNEN

Ejendommen på hjørnet af Knuthenlund Tværvvej var tidligere Knuthenlunds Polakkaserne der husede polske roearbejdere.

Cyklende følger herfra de røde pile til Knuthenlund, mens gående med stor fordel kan følge den gule rute.

4 GRAVHØJ

Herfra er der en formidabel udsigt til Knuthenlund, og det er et dejligt sted for et lille hvil på turen.

5 ØKO-SPORET LANGS ØRBY Å

Gåturen langs Ørby Å er en oplevelse i særklasse. Her kommer man helt tæt på dyrkingen af de økologiske afgrøder, og på de får og geder der græsser ude mindst 150 dage om året. En af hemmelighederne bag Knuthenlunds kendte og prisbelønnede produktion af kvalitetsoste er de forskellige krydderurter som de frodige enge er tilsået med. Et rigt fugle- og dyreliv kan observeres langs hegnet og åen som er gydedest for havørreder. Efter omlægningen til økologi kan der på Knuthenlund Gods konstateres en større og mere varieret fauna. På den sidste del af turen ser man de karakteristiske stynede popler, der på Lolland kaldes for pil. De stynede popler med flethegn imellem var tidligere meget udbredt som markskel.

6 KNUTHENLUND GODS

Under Frederik den 4.'s enevælde blev den gamle Årsmarke herregård i 1714 omdannet til det nye grevskab Knuthenborg. Ved nedlæggelsen af landsbyen Bregerup, oprettede grevskabet Knuthenlund i 1729. Den fungerede som hovedgård for Stokkemarke, og bønderne skulle levere hoveriarbejde på Knuthenlund. I 1913 valgte Knuthenborg at frasælge Knuthenlund til mejeristen J.P.H. Hansen, der 10 år tidligere var blevet præmieret for sine hvidskimmeloste. Susanne Hovmand-Simonsen er i dag 4. generation på stedet, og har valgt at genoptage den stolte tradition med produktion af ost, nu baseret på økologiske principper. Knuthenlund ønsker således at tage det bedste fra fortiden med ind i fremtiden.

7 KNUTHENLUND BESØGSCENTER OG MEJERI

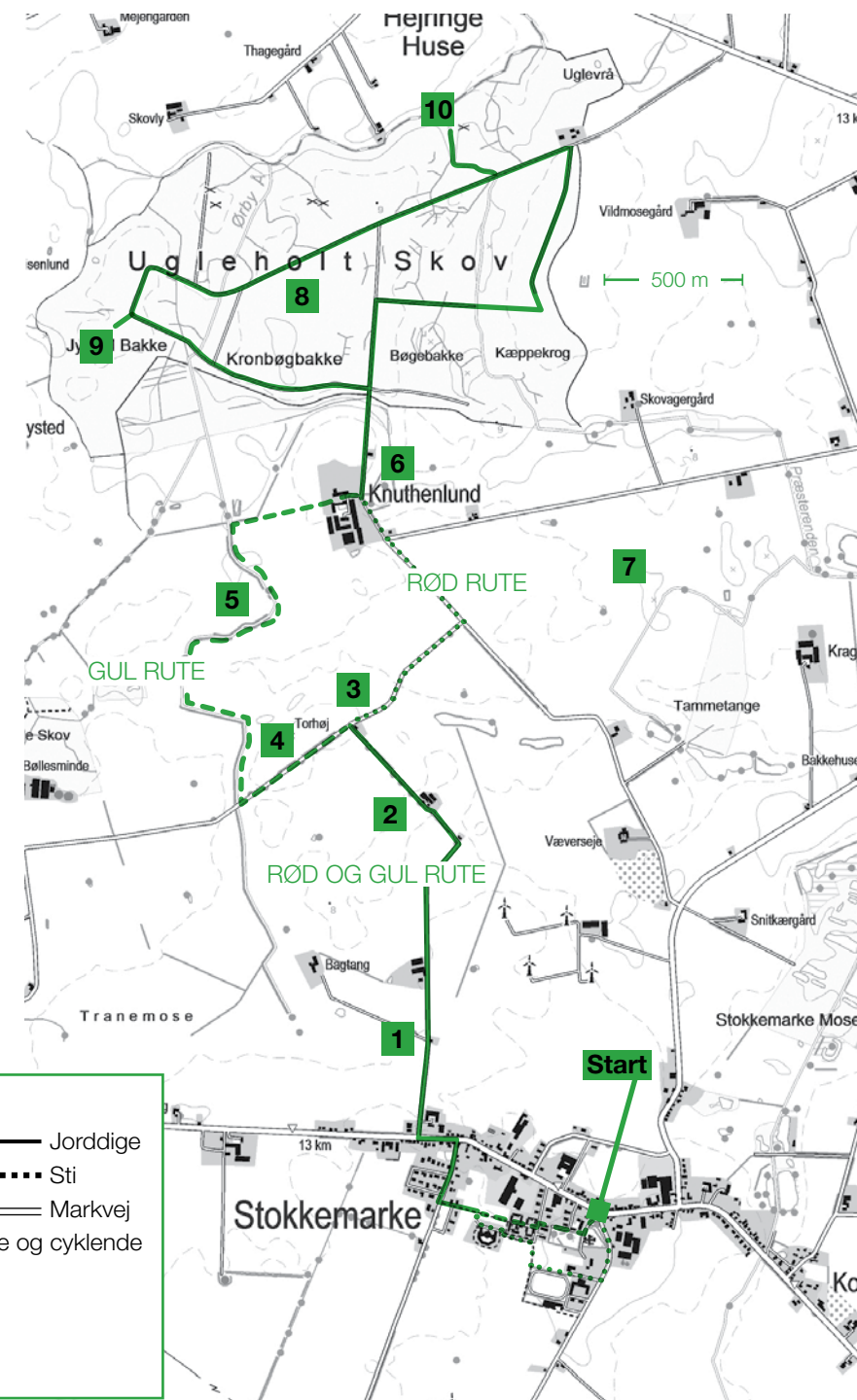
Med udgangspunkt i de gode dyrkningsforhold og det milde klima på Lolland, baserer Knuthenlund sin produktion af kvalitetsfødevarer på princippet "fra-jord-til-bord". Dette kan man for alvor få syn for i besøgscentret. Oplev når geder og får bliver malket, og følg med i hvorledes ostene håndlaves. Der er smagsprøver og mulighed for at købe produkter fra Knuthenlund samt fra andre lokale producenter. Tjek www.knuthenlund.dk for åbningstider. Inddrivning og malkning af dyrene foregår fra Kl. 15.00.



Se efter den gule folderkasse – her starter sporet



Ruten er på sporet afmærket med gule og røde trekantede på pæle



KORTSIGNATURER

—	Levende hegn	—	Jorddige
—	Jernbane	Sti
==	Vej	==	Markvej
—	Rød og gul rute, for gående og cyklende		
—	Gul rute, for gående		
—	Rød rute, for cyklende		
4	Henvi sning til forklaring		

8 UGLEHOLT SKOV

Frodighed og biodiversitet kendetegner Knuthenlunds tre skove på i alt 225 ha, der også drives efter økologiske principper. Ugleholt Skov er den største med knap 200 ha, og den 5 km lange tur rundt kan nydes både til fods eller på cykel. Ahorn, gran, eg, bøg, ask og thuja præger skoven, ligesom en rig flora med blandt andet blå anemoner og syv forskellige orkidé-arter. Man kan opleve et rigt fugleliv og mange arter af sommerfugle. Er man heldig kan den sjældne løvfrø ses i brombærkrattene langs skovvejene.



9 GAMMEL EG

En 400 år gammel eg kan besøges på en kort afstikker til fods fra turens vestligste hjørne.



10 JÆTTESTUE

På turens nordlige side kan der laves endnu en afstikker til fods langs en lille å, Præsterenden, ind til en historisk jættestue.

HUSK – lad cyklen stå og nyd disse korte afstikkere til fods!

PÅ ØKO-SPORENE VED KNUTHENLUND KAN MAN OGSÅ OPLEVE

Foruden enge med græs og urter dyrker Knuthenlund bl.a. hvede, byg, havre, rug og spelt. Ud over får, geder, ænder og gæs vil også sortbroget gammel dansk landrace-grise på friland kunne ses. Hare, rå- og dåvildt, fasaner og agerhøns er blandt de mest sete dyr.



PRAKTISKE OPLYSNINGER

Godsejer Susanne Hovmand-Simonsen, Knuthenlund Gods, stiller disse herlige ØKO-Spor til rådighed.. Man færdes således på lods-ejerens private ejendom, og hensynfuldhed og respekt for den opsatte skiltning er påkrævet. Rød rute er åben for cyklende, mens gul rute kun må befærdes til fods. Hund skal føres i snor overalt på Knuthenlunds jorde. Sporene er ikke egnede for kørestolsbrugere. I de vådeste perioder af året kan der ligeledes være strækninger i skoven hvor færdsel på cykel er vanskelig. Sporene kan på enkelte dage være lukket på grund af jagt eller intensive arbejder. Kontakt godskontoret for mere information.

YDERLIGERE INFORMATION

Knuthenlund Gods
Knuthenlundvej 7B
4952 Stokkemarke
Tel: 54 71 13 80
Info@knuthenlund.dk
www.knuthenlund.dk

For yderligere information om mulighederne i området henvises til:
www.visitlolland-falster.com
www.naturparkmaribo.dk
www.friluftsguiden.dk

iPhones og smartphones: hent den gratis GoingDK i din appstore, og få adgang til en masse turistinformationer om Lolland-Falster!

FLERE MULIGHEDER

- Rundturen på Knuthenlunds ØKO-Spor kan med fordel kombineres med en meget spændende tur på Sporet ved Stokkemarke Hestehave.
- Maribo By og Naturpark Maribosøerne er bestemt også et besøg værd. Herfra kan cyklende og gående tage videre sydpå ad Jernbanestien til Holeby.
- Fra Holeby kan der fortsættes ad Jernbanestien og videre til Roesporet ved Lungholm Gods og landsbyen Errindlev; en fantastisk tur i den sydllandske flade natur. Turfolder findes også på www.spor.dk eller i Holeby.



Turen kan med fordel startes i Stokkemarke som har historisk tilknytning til Knuthenlund. Stokkemarke ligger 11 km nordvest for Maribo. Fra afkørsel 48 på sydmotorvejen følges Vestre Landevej. GPS koordinater: 54.836908 og 11.364284. I området omkring kirken findes flere parkeringsmuligheder. Ved Knuthenlund besøgscenter (GPS koordinater 54.859251 og 11.353179) findes også parkering, informationstavle og turfoder.

HVEM STÅR BAG?

ØKO-Spor ved Knuthenlund er lavet i samarbejde mellem Knuthenlund Gods, Stokkemarke Beboerforening og Lolland Kommune, som et delprojekt under Områdefornyelsen i Stokkemarke. Opsætning af skiltning er foretaget af Områdefornyelsen, og projektet er således medfinansieret af Socialministeriet, FødevarerErhverv/EU og Lolland Kommune.

Projekt „Spor i Landskabet“ åbner markerede spor i hele landet.

Projektet har følgende samarbejdspartnere:
Danmarks Naturfredningsforening · Dansk Skovforening
Friluftsrådet · Kommunernes Landsfor. · Landbrug & Fødevarer
Landdistrikternes Fællesråd · Naturstyrelsen

Støttet med tilskud fra tips- og lottomidler til friluftslivet.
Tekst: Lolland Kommune, Sektor for Udvikling og Erhverv og Knuthenlund Gods.

Forsideillustration: Lærke Feld Andersen. Øvrige: Michael Pedersen
Yderligere oplysninger om „Spor i Landskabet“ fås hos:
Landbrug og Fødevarer, Axeltorv 3, 1609 København V
Telefon 33 39 40 00 · spor@lf.dk

WWW.SPOR.DK

Øko-sporene ved Knuthenlund Gods

